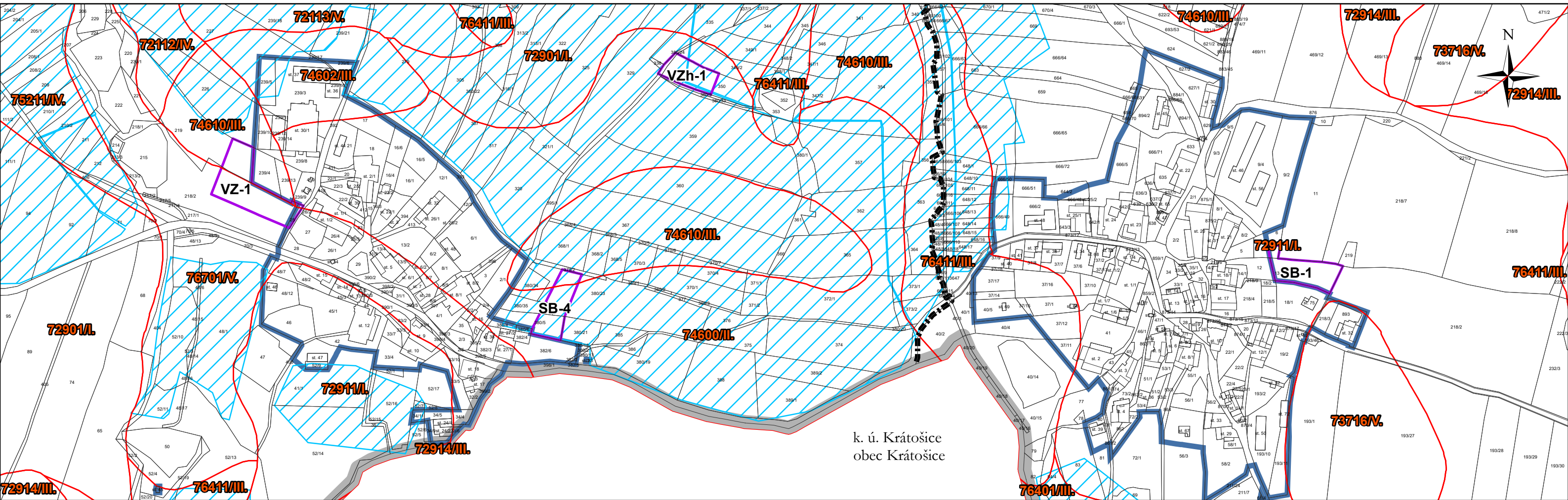



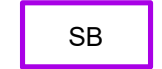




výkres předpokládaných záborů půdního fondu odůvodnění změny č. 2 územního plánu Skopytce



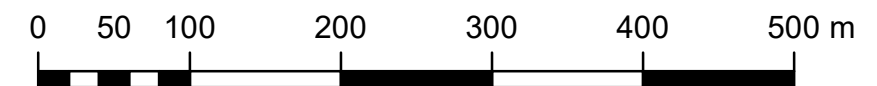
k. ú. Krátošice
obec Krátošice

Legenda

-  správní území obce
-  hranice katastrálních území
-  zastavěné území k 12. 12. 2022
-  SB plochy a koridory, na nichž se předpokládá zábor
-  investice do půdy za účelem zlepšení půdní úrodnosti
-  74700/III. hranice tříd ochrany, včetně bonitovaných půdně ekologických jednotek

Záznam o účinnosti

vydávající správní orgán: Zastupitelstvo obce Skopytce	datum nabytí účinnosti:
oprávněná úřední osoba pořizovatele jméno a příjmení: Ing. Vlastimil Křemen funkce: vedoucí odboru rozvoje Městského úřadu Tábor podpis:	otisk úředního razítka pořizovatele
Jolana Zahradková Vlastiboř 21, 392 01 Soběslav	razítko projektant
datum vyhotovení: květen 2024	
vypracoval: Jolana Zahradková Vlastimil Smitka	
odpovědný projektant: Vlastimil Smitka	
číslo paré:	



měřítko 1:5 000