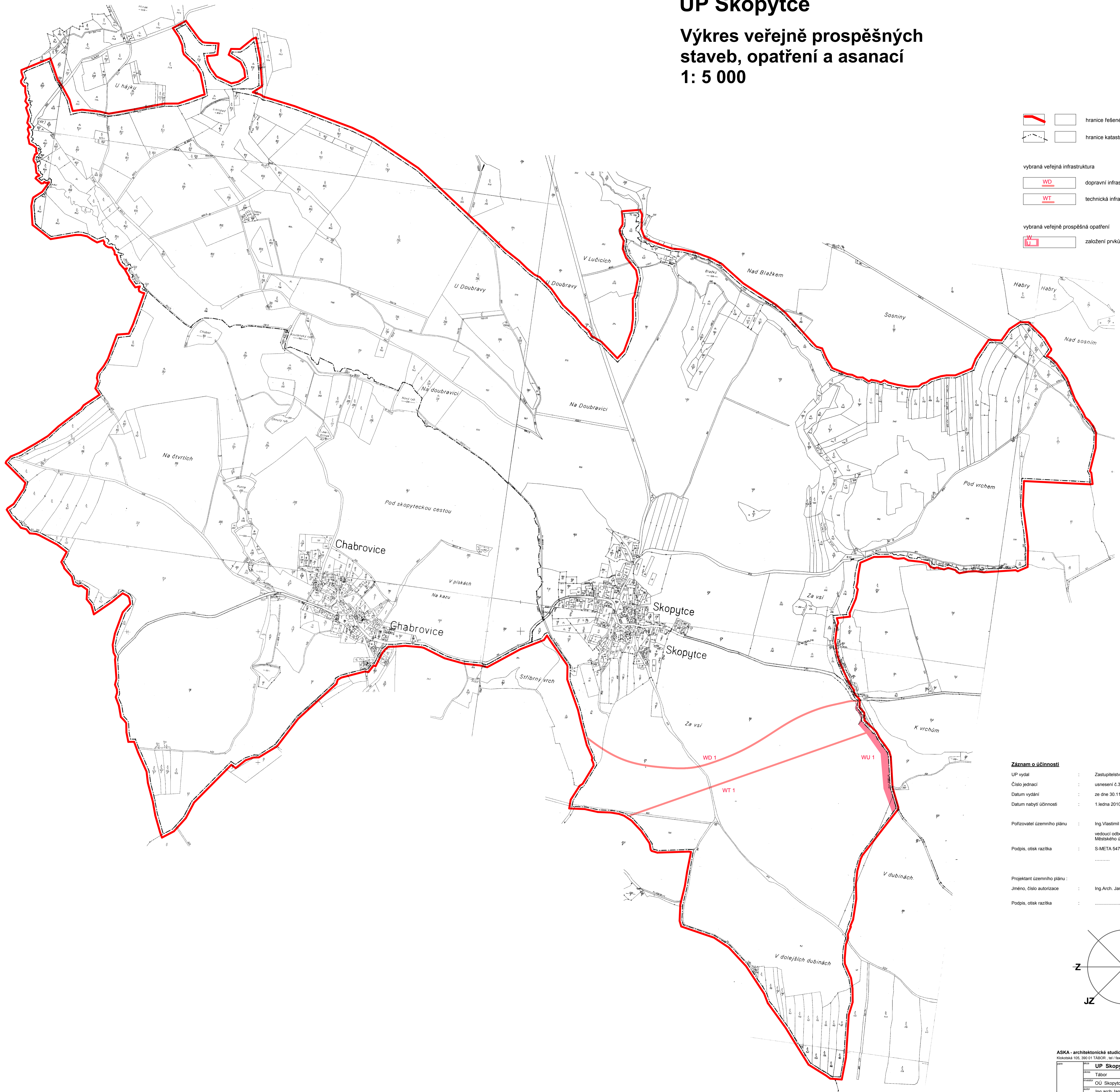






ÚP Skopytce


Výkres veřejně prospěšných
staveb, opatření a asanací
1: 5 000

04



-  hranice řešeného území
-  hranice katastrálního území

- vybraná veřejná infrastruktura
-  dopravní infrastruktura
-  technická infrastruktura

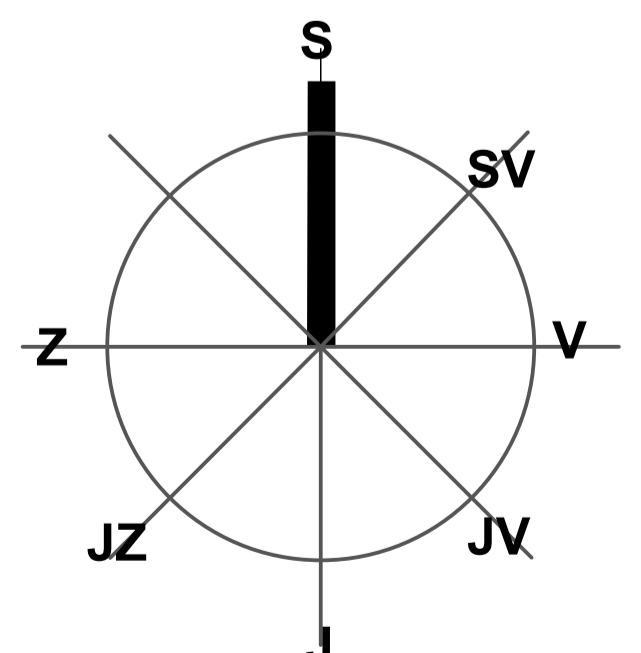
- vybraná veřejně prospěšná opatření
-  založení prvků ÚSES

Záznam o účinnosti

ÚP vydal : Zastupitelstvo obce Skopytce
Číslo jednací : usnesení č.33
Datum vydání : ze dne 30.11.2009
Datum nabytí účinnosti : 1.ledna 2010

Pořizovatel územního plánu : Ing.Vlastimil Křemen
vedoucí odboru územního rozvoje
Městského úřadu Tábor,
Podpis, ořizovací razítka : S-META 54766/2007 OR/Mu

Projektant územního plánu :
Jméno, číslo autorizace : Ing.Arch. Jan Stach 00259
Podpis, ořizovací razítka :



ASKA - architektonické studio	
Klokčská 105, 390 01 TÁBOR, tel / fax: 381 256 408	
obec	UP Skopytce
okres	Tábor
územní plán	ÚPD
číslo územního plánu	228 ÚP/0707
projektant	Ing.arch.Jan Stach
datum vydání	01/2010
projektant	Ing. Bohuslav Jiřinec
číslo projektu	10323406
územní plán	Výkres veřejně prospěšných staveb, opatření a asanací